

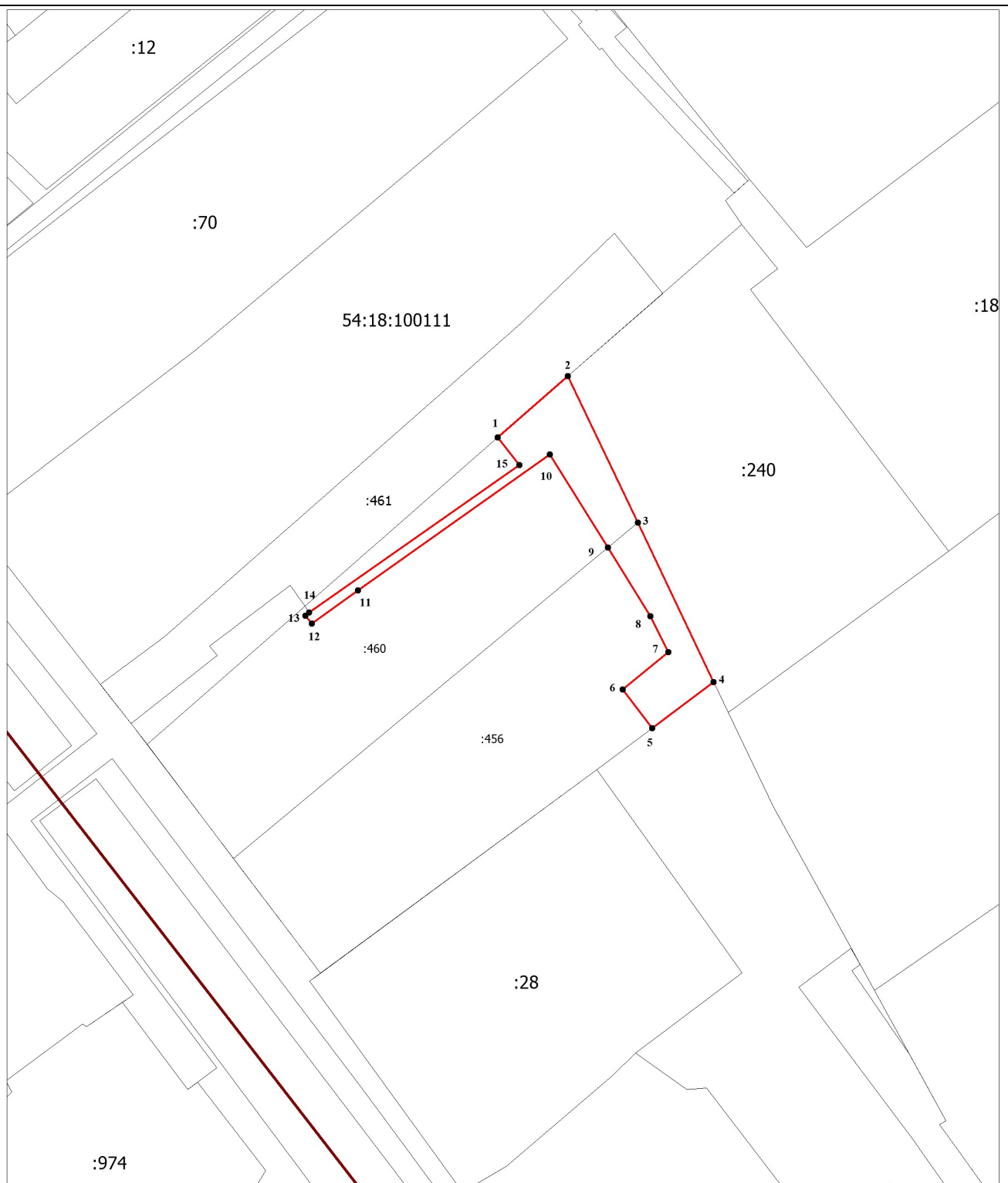
(наименование документа об утверждении, включая

наименования органов государственной власти или

органов местного самоуправления, принявших решение об
утверждении схемы или подписавших соглашение о
перераспределении земельных участков)

от _____ N _____




Схема расположения земельного участка на кадастровом плане территории, обремененного публичным сервитутом		
Условный номер сервитута _____ (указывается в случае, если предусматривается образование двух и более земельных участков)		
<p>Площадь сервитута <u>237</u> кв.м. (указывается проектная площадь образуемого земельного участка, вычисленная с использованием технологических и программных средств, в том числе размещенных на официальном сайте федерального органа исполнительной власти, уполномоченного Правительством Российской Федерации на осуществление государственного кадастрового учета, государственной регистрации прав, ведение Единого государственного реестра недвижимости и предоставление сведений, содержащихся в Едином государственном реестре недвижимости, в информационно-телекоммуникационной сети "Интернет" (далее - официальный сайт), с округлением до 1 квадратного метра. Указанное значение площади земельного участка может быть уточнено при проведении кадастровых работ не более чем на десять процентов).</p>		
Обозначение характерных точек границ	Координаты, м (указываются в случае подготовки схемы расположения земельного участка с использованием технологических и программных средств, в том числе размещенных на официальном сайте. Значения координат, полученные с использованием указанных технологических и программных средств, указываются с округлением до 0,01 метра)	
	X	Y
1	518516.07	4242147.60
2	518522.80	4242155.30
3	518506.65	4242162.99
4	518489.08	4242171.36
5	518484.00	4242164.59
6	518488.30	4242161.31
7	518492.42	4242166.38
8	518496.37	4242164.38
9	518503.91	4242159.70
10	518514.16	4242153.31
11	518499.20	4242132.18
12	518495.53	4242127.12
13	518496.41	4242126.38
14	518496.74	4242126.83
15	518512.98	4242149.97



Система координат МСК НСО, зона 4.

Масштаб 1:600

Условные обозначения:

-  изображение границ учтенных земельных участков
-  изображение границ сервитута
-  изображение границы кадастрового квартала
- :53 кадастровый номер учтенного земельного участка
- 54:18:100109 кадастровый номер кадастрового квартала