

ВЕСТНИК

РАБОЧЕГО ПОСЕЛКА МОШКОВО

ПЕРИОДИЧЕСКОЕ ПЕЧАТНОЕ ИЗДАНИЕ ОРГАНОВ МЕСТНОГО САМОУПРАВЛЕНИЯ
РАБОЧЕГО ПОСЕЛКА МОШКОВО МОШКОВСКОГО РАЙОНА НОВОСИБИРСКОЙ ОБЛАСТИ

ВЫПУСК № 71(586)

02 ноября 2022 года

Основано 2014 год 12+



АДМИНИСТРАЦИЯ РАБОЧЕГО ПОСЕЛКА МОШКОВО
МОШКОВСКОГО РАЙОНА НОВОСИБИРСКОЙ ОБЛАСТИ

ПОСТАНОВЛЕНИЕ

от 24.10.2022 № 42-нп

Об утверждении Порядка организации мониторинга автономных дымовых пожарных извещателей на объектах, расположенных на территории рабочего поселка Мошково Мошковского района Новосибирской области, в которых проживают многодетные семьи, а также малоподвижные одинокие пенсионеры и инвалиды

В соответствии с решением Комиссии по предупреждению и ликвидации чрезвычайных ситуаций и обеспечению пожарной безопасности Правительства Новосибирской области от 28.06.2019 № 15/2 «О централизации мероприятий технического обслуживания, сетевого администрирования и мониторинга АДПИ на территории Новосибирской области», в целях повышения эффективности принимаемых мер по обеспечению пожарной безопасности и предупреждению гибели людей на пожарах,

ПОСТАНОВЛЯЮ:

1. Возложить обязанности по организации мониторинга автономных дымовых

пожарных извещателей на объектах, расположенных на территории рабочего поселка Мошково Мошковского района Новосибирской области, в которых проживают многодетные семьи, а также малоподвижные одинокие пенсионеры и инвалиды в части: установки, организации услуг связи, проведения технического обслуживания, формирование реестров социально-незащищенной категории граждан и мест их проживания, где установлены автономные дымовые пожарные извещатели, на специалиста 1 разряда администрации рабочего поселка Мошково Мошковского района Новосибирской области Комиссар Е.А.

2. Утвердить прилагаемый Порядок организации мониторинга автономных дымовых пожарных извещателей на объектах, расположенных на территории рабочего поселка Мошково Мошковского района Новосибирской области, в которых проживают многодетные семьи, а также малоподвижные одинокие пенсионеры и инвалиды, согласно приложению.

3. Опубликовать настоящее постановление в периодическом печатном издании «Вестник рабочего поселка Мошково», а также на официальном сайте рабочего поселка Мошково Мошковского района Новосибирской области.

4. Контроль за исполнением настоящего постановления возложить на заместителя главы администрации рабочего поселка Мошково Мошковского района Новосибирской области.

Глава рабочего поселка Мошково
Мошковского района
Новосибирской области

Д.М. Луференко

Приложение
к постановлению администрации
рабочего поселка Мошково
Мошковского района Новосибирской области
от 24.10.2022 г. №42-нп

Порядок организации мониторинга автономных дымовых пожарных извещателей на объектах, расположенных на территории рабочего поселка Мошково Мошковского района Новосибирской области, в которых проживают многодетные семьи, а также малоподвижные одинокие пенсионеры и инвалиды

I. Общие положения

1. Настоящий Порядок организации мониторинга автономных дымовых пожарных извещателей (далее – Порядок) определяет порядок взаимодействия и организацию работы специалистов, администрации рабочего поселка Мошково Мошковского района Новосибирской области и учреждений рабочего поселка Мошково Мошковского района Новосибирской области по учету многодетных семей, а также малоподвижных одиноких пенсионеров и инвалидов, установке на объектах, в которых они проживают автономных дымовых пожарных извещателей с GSM-модулем (далее – АДПИ-GSM), осуществление мониторинга и контроля срабатывания АДПИ-GSM.

2. АДПИ-GSM предназначен для обнаружения возгорания в закрытом помещении, сопровождающегося появлением дыма. При обнаружении возгорания извещатель оповестит о нем звуком сирены и световой индикацией, а также рассылкой SMS в единой дежурно-диспетчерской службе Мошковского района и на запрограммированные телефонные номера. АДПИ-GSM предназначен для круглосуточной непрерывной работы от внутреннего источника питания.

3. Цели установки АДПИ-GSM: обнаружение опасных факторов пожара в защищаемых помещениях объекта защиты; оповещение людей, находящихся на объекте защиты, о пожаре; сокращение времени обнаружения и доведения информации о пожаре до пожарных подразделений с целью обеспечения принятия необходимых мер по защите жизни и здоровья лиц, находящихся в помещениях, а также снижению материальных потерь заинтересованного лица.

4. В единой дежурно-диспетчерской службе Мошковского района, функционирующей на базе Муниципального казанного учреждения «Центр защиты населения Мошковского района», (далее - ЕДДС) установлены и настроены автоматизированные рабочие места (далее – АРМ Мониторинга АДПИ). Дежурные смены ЕДДС ведут мониторинг и реагирование на боевые сигналы АДПИ, установленных на территории поселения и реагирование на сигналы неисправности АДПИ и системы мониторинга АДПИ.

5. Программное обеспечение Мониторинга АДПИ - это система управления процессами мониторинга АДПИ, отображения состояния и управления системами мониторинга на удаленных объектах, охватывающая все технологические аспекты его деятельности:

1) мониторинг работоспособности АДПИ, установленных на территории рабочего поселка Мошково Мошковского района Новосибирской области;

2) мониторинг и реагирование на боевые сигналы АДПИ в режиме реального времени;

3) мониторинг и реагирование на сигналы неработоспособности АДПИ в режиме реального времени;

4) оповещение абонентов о неработоспособности АДПИ;

5) предоставление исчерпывающей информации о состоянии АДПИ, собственникам помещений, в которых установлены АДПИ;

6) ведение отчетности.

6. В населенных пунктах муниципального образования (с. Порос, с. Новослободка), в которых не обеспечена стабильная сотовая связь, допускается установка АДПИ без GSM-модуля, без подключения к системе мониторинга АДПИ. Допускается установка АДПИ и оплата услуг связи за счет средств собственника или средств спонсоров.

7. Порядок, источники и объемы финансирования мероприятий по дооснащению мест проживания социально-незащищенной категории граждан, обеспечение услуг связи, техническое обслуживание установленных АДПИ, мониторингу АДПИ определяются муниципальной программой.

II. Порядок ведения учета социально-незащищенной категории граждан и мест их проживания

8. Учет социально-незащищенных категорий граждан и мест их проживания возложен на специалиста администрации рабочего поселка Мошково Мошковского района Новосибирской области.

9. Специалист ведет учет, формируют реестры социально-незащищенной категории граждан, в которых проживают многодетные семьи, а также малоподвижные одинокие пенсионеры и инвалиды, и мест их проживания, оказывает содействие в сборе и приеме документов, необходимых для оснащения мест их проживания АДПИ.

10. В случае выявления новых жилых помещений для установки АДПИ или в случае самостоятельного обращения многодетных семей, а также малоподвижных одиноких пенсионеров и инвалидов, специалистами проводятся следующие мероприятия:

1) информирование выявленной семьи или гражданина о возможности установки АДПИ в жилом помещении, а также об условиях и документах, необходимых для этого – в течение 2 рабочих дней с момента выявления;

2) прием заявления и документов, необходимых для установки АДПИ – в день обращения;

3) регистрация заявления в реестре граждан, нуждающихся в обеспечении АДПИ – в день приема документов;

4) при отказе от установки АДПИ – указывают причину отказа и наличие письменного отказа.

11. При получении информации об изменении места проживания, убытия с территории поселения, смерти членов многодетных семей, а также малоподвижных одиноких пенсионеров и инвалидов, которым были установлены АДПИ, специалистом администрации вносятся изменения в реестры и в течении 2 рабочих дней уточненная информация направляется в МКУ «ЦЗН».

12. Реестры социально-незащищенной категории граждан и мест их проживания (далее – реестры) формируются по категориям:

- 1) многодетные семьи;
- 2) малоподвижные одинокие пенсионеры;
- 3) инвалиды;
- 4) лица, отказавшиеся от установки АДПИ.

Реестры должны содержать следующие данные: ФИО, адрес проживания, телефоны, кол-во проживающих, категория граждан (на каком учете состоят), решение об установке / отказ от установки АДПИ (дата, решение / дата и причина отказа).

III. Порядок организации установки, технического обслуживания АДПИ и программного обеспечения мониторинга АДПИ

13. Система мониторинга АДПИ-GSM рабочего поселка Мошково Мошковского района Новосибирской области Новосибирской области развернута на базе:

Муниципального казенного учреждения «Центр защиты населения» Мошковского района (далее ЕДДС);

14. Техническое обслуживание АДПИ, установленных в жилых помещениях социально незащищенных категорий граждан, проживающих на территории рабочего поселка Мошково Мошковского района Новосибирской области, возложено на специалиста администрации рабочего поселка Мошково Мошковского района Новосибирской области.

15. Специалист администрации, закрепленный за осуществлением технического обслуживания и работу с АДПИ согласно должностной инструкции, выполняет следующие мероприятия:

1) в течении 3 рабочих дней с момента получения информации о местах проживания, изменения мест проживания многодетных семей, а также малоподвижных одиноких пенсионеров и инвалидов производит установку АДПИ по месту проживания;

2) ведет реестры объектов с установленными АДПИ, с указанием характеристики объекта: номер АДПИ, номер сим-карты АДПИ, адрес установки, данные абонента (ФИО, телефонный номера, категория);

3) при получении информации об убытии за пределы района, смерти социально-незащищенной категории граждан, которым были установлены датчики АДПИ, в течении двух рабочих дней производит демонтаж установленных АДПИ, вносит изменения в реестры;

4) в целях поддержания АДПИ-GSM в исправном состоянии и постоянной готовности к применению по назначению проводит не реже 1 раза в год следующие профилактические мероприятия:

а) внешний осмотр - контроль технического состояния (работоспособно-неработоспособно, исправно-неисправно) при рестарте прибора и индикатора АДПИ-GSM;

б) проверку работоспособности - определение технического состояния путем контроля выполнения АДПИ-GSM всех свойственных им функций, определенных назначением;

в) профилактические работы - работы планово-предупредительного характера для поддержания АДПИ-GSM в работоспособном состоянии, включающие в себя очистку внутренних и наружных поверхностей, проверку технического состояния,

5) При поступлении от старшего оперативного дежурного ЕДДС информации о неисправности АДПИ-GSM в течении двух рабочих дней осуществляет:

а) выявление и устранение неисправностей и недостатков в техническом состоянии АДПИ, причин «ложных» срабатываний, вызванных сбоями в работе аппаратуры, осуществление текущего ремонта;

б) восстановление работоспособности АДПИ в случае его отказа в работе (при невозможности включения в режим охраны «Объекта», периодических «ложных» сигналов «Тревога», а также сбоев в работе программного обеспечения приборов);

в) настройку программы АРМ Мониторинга АДПИ;

г) замену элементов, выработавших ресурс или пришедших в негодность, включая разряженную батарею питания.

д) установку и программирование нового АДПИ-GSM взамен неисправного;

16. Формирует заявки и отправляет в ремонт неисправные АДПИ;

17. Подготавливает заявки на выделение финансовых средств необходимых для приобретения АДПИ необходимых для дооснащения мест проживания социально-незащищенной категории граждан, обеспечение услуг связи, техническое обслуживание установленных АДПИ.

IV. Порядок организации услуг связи АДПИ

18. Услуги связи для Системы мониторинга АДПИ осуществляются на договорной основе между администрацией рабочего поселка Мошково Мошковского района Новосибирской области и организациями – операторами сотовой связи, обеспечивающими сотовую связь на территории рабочего поселка Мошково Мошковского района Новосибирской области в соответствии с используемыми СИМ-картами, установленными на оборудовании системы Мониторинга АДПИ.

19. При разработке технических требований на оказание услуг по техническому обслуживанию АДПИ-GSM, установленных в местах проживания социально-незащищенной категории граждан, необходимо предусмотреть использование специальных тарифов связи для мониторинга АДПИ. В тариф должно быть включено в месяц ограниченное число (рекомендуется не более 50) СМС, минимальный голосовой лимит до 1 минуты, с блокированными возможностями трансляции рекламы, выхода в интернет и коммерческого оповещения.

20. При составлении договора необходимо предусмотреть исключение отключения трафика связи сим-карт АДПИ. Специальные тарифы должны иметь гибкий режим оплаты по тарифу, фиксированные даты ежемесячной оплаты с возможностью отсрочки платежа, с функцией предупреждения собственника об оплате за нужный период.

Заключение

О результатах общественных обсуждений по проекту постановления администрации рабочего поселка Мошково Мошковского района Новосибирской области «О проекте межевания территории применительно к части кадастрового квартала 54:18:100101, включающей земельный участок с кадастровым номером 54:18:100101:62 по адресу: Новосибирская область Мошковский район, р.п. Мошково, ул.Гагарина, д. 5а и земли, государственная собственность на которые не разграничена»

р.п.Мошково
ул.Пионерская, д. 7, кабинет №4-5

01.11.2022 года

В целях выделения элементов планировочной структуры, установления параметров планируемого развития элементов планировочной структуры, зон планируемого размещения объектов капитального строительства, в том числе объектов федерального значения, объектов регионального значения, объектов местного значения, определения местоположения границ образуемых и изменяемых земельных участков, в соответствии с Градостроительным кодексом Российской Федерации, постановлением администрации рабочего поселка Мошково Мошковского района Новосибирской области от 31.08.2012 № 342 «Об утверждении Положения «О порядке подготовки документации по планировке территории, разрабатываемой на основании решений органов местного самоуправления поселений», постановлением администрации рабочего поселка Мошково Мошковского района Новосибирской области от 26.07.2022 № 323 «О подготовке документации по планировке территории», руководствуясь Уставом рабочего поселка Мошково Мошковского района Новосибирской области, решением 44 сессии Совета депутатов р.п.Мошково от 29.04.2020 года № 239 «О Порядке организации и проведения общественных обсуждений в рабочем поселке Мошково Мошковского района Новосибирской области в соответствии с законодательством о градостроительной деятельности», *проведены общественные обсуждения по проекту постановления администрации рабочего поселка Мошково Мошковского района Новосибирской области:*

О проекте межевания территории применительно к части кадастрового квартала 54:18:100101, включающей земельный участок с кадастровым номером 54:18:100101:62 по адресу: Новосибирская область Мошковский район, р.п. Мошково, ул.Гагарина, д. 5а и земли, государственная собственность на которые не разграничена.

Данное заключение подготовлено на основании протокола проведения общественных обсуждений от 31.10.2022 года.

Начало общественных обсуждений принято с даты опубликования оповещения о их начале в газете «Вестник рабочего поселка Мошково» № 62(577) от 30.09.2022 и размещения на официальном сайте рабочего поселка Мошково в информационно-телекоммуникационной сети «Интернет» по адресу: <http://www.adm-moshkovo-nso.ru/page/ps>.

В период размещения проекта и информационных материалов к нему в информационно-телекоммуникационной сети «Интернет» и проведения экспозиций проекта участники общественных обсуждений, прошедшие в соответствии с законодательством о градостроительной деятельности идентификацию, могли вносить предложения и замечания - с 08.10.2022 по 18.10.2022 года:

Посредством информационной системы Новосибирской области «Электронная демократия Новосибирской области» в информационно - телекоммуникационной сети

«Интернет» по адресу: dem.nso.ru;
в письменной форме и в электронном виде в адрес организатора общественных обсуждений;
посредством записи в журнале учета посетителей экспозиции проекта.

Количество комментариев на портале «Электронная демократия Новосибирской области» - 0.

Количество обращений в письменной форме в адрес организатора общественных обсуждений -0;

Количество обращений в адрес организатора в электронном виде – 0.

Количество участников, посетивших экспозиции проекта – 0.

Внесенные предложения и замечания участников общественных обсуждений:

1. Предложения и замечания граждан, являющихся участниками общественных обсуждений и постоянно проживающих на территории, в пределах которой проводятся общественные обсуждения (участниками общественных обсуждений по проекту являются граждане, постоянно проживающие в пределах территориальной зоны, в границах которой расположен земельный участок, в отношении которого подготовлен данный проект, правообладатели находящихся в границах этой территориальной зоны земельных участков и (или) расположенных на них объектов капитального строительства, граждане, постоянно проживающие в границах земельных участков, прилегающих к земельному участку, в отношении которого подготовлен данный проект, правообладатели таких земельных участков или расположенных на них объектов капитального строительства, правообладатели помещений, являющихся частью объекта капитального строительства, в отношении которого подготовлен данный проект) – не поступали.

2. Предложения и замечания иных участников общественных обсуждений в соответствии с законодательством о градостроительной деятельности - не поступали.

По результатам проведения общественных обсуждений сделано следующее заключение:

1. Считать состоявшимися общественные обсуждения по проекту.

2. Процедура проведения общественных обсуждений осуществлена в соответствии с действующим законодательством.

3. Проект постановления администрации рабочего поселка Мошково Мошковского района Новосибирской области «О проекте межевания территории применительно к части кадастрового квартала 54:18:100101, включающей земельный участок с кадастровым номером 54:18:100101:62 по адресу: Новосибирская область Мошковский район, р.п. Мошково, ул.Гагарина, д. 5а и земли, государственная собственность на которые не разграничена» получил положительную оценку экспертов и рекомендуется к утверждению.

4. Результаты общественных обсуждений опубликовать в газете «Вестник рабочего поселка Мошково».

Председатель организационного комитета

А.А.Экстрин

Секретарь организационного комитета

Г.В.Гореликова



АДМИНИСТРАЦИЯ РАБОЧЕГО ПОСЕЛКА МОШКОВО
МОШКОВСКОГО РАЙОНА НОВОСИБИРСКОЙ ОБЛАСТИ

ПОСТАНОВЛЕНИЕ
от 02.11.2022 № 620

О проекте межевания территории применительно к части кадастрового квартала 54:18:100101, включающей земельный участок с кадастровым номером 54:18:100101:62 по адресу: Новосибирская область Мошковский район, р.п. Мошково, ул.Гагарина, д. 5а и земли, государственная собственность на которые не разграничена

В целях выделения элементов планировочной структуры, установления параметров планируемого развития элементов планировочной структуры, зон планируемого размещения объектов капитального строительства, в том числе объектов федерального значения, объектов регионального значения, объектов местного значения, определения местоположения границ образуемых и изменяемых земельных участков, с учетом протокола общественных обсуждений от 31.10.2022 года, заключения о результатах общественных обсуждений от 01.11.2022 года, в соответствии с Градостроительным кодексом Российской Федерации, постановлением администрации рабочего поселка Мошково Мошковского района Новосибирской области от 31.08.2012 № 342 «Об утверждении Положения «О порядке подготовки документации по планировке территории, разрабатываемой на основании решений органов местного самоуправления поселений», постановлением администрации рабочего поселка Мошково Мошковского района Новосибирской области от 26.07.2022 № 323 «О подготовке документации по планировке территории», руководствуясь Уставом городского поселения рабочего поселка Мошково Мошковского муниципального района Новосибирской области, ПОСТАНОВЛЯЮ:

1. Утвердить проект межевания территории применительно к части кадастрового квартала 54:18:100101, включающей земельный участок с кадастровым номером 54:18:100101:62 по адресу: Новосибирская область Мошковский район, р.п. Мошково, ул.Гагарина, д. 5а и земли, государственная собственность на которые не разграничена (приложение).

2. Главному эксперту администрации рабочего поселка Мошково Мошковского района Новосибирской области разместить постановление на официальном сайте поселения и обеспечить его опубликование в средствах массовой информации.

3. Контроль за исполнением постановления возложить на заместителя главы администрации рабочего поселка Мошково Мошковского района Новосибирской области.

Глава рабочего поселка Мошково
Мошковского района
Новосибирской области

Д.М.Луфференко

ИП КРУПИН ДМИТРИЙ СЕРГЕЕВИЧ

СИБИРСКИЙ БАНК СБЕРБАНКА РОССИИ Г. НОВОСИБИРСК
р/сч. 40802810844050096912 БИК 045004641 ИНН 540862907492

Россия, 630082, Новосибирская область,
г. Новосибирск, ул. Дуси Ковальчук, д. 252, оф. 3

УТВЕРЖДЕНО

от «__» _____ 20__ г. № _____

ПРОЕКТ МЕЖЕВАНИЯ ТЕРРИТОРИИ

применительно к части кадастрового квартала 54:18:100101, включающей земельный участок с кадастровым номером 54:18:100101:62 по адресу: Новосибирская область, Мошковский район, р.п. Мошково, ул. Гагарина д. 5а и земли, государственная собственность на которые не разграничена

Основная часть проекта межевания территории.
Текстовая часть.

Заказчик: Администрация Мошковского района Новосибирской области

Исполнитель: Индивидуальный предприниматель Крупин Дмитрий Сергеевич




Руководитель



Крупин Д. С.

г. Новосибирск, 2022

Состав исполнителей

№№ п/п	ФИО	Должность	Подпись
1	Генш Елена Евгеньевна	Помощник кадастрового инженера	
2	Крупин Дмитрий Сергеевич	Кадастровый инженер	
3	Сарычева Ольга Борисовна	Архитектор - градостроитель	

Содержание

Состав документации по планировке территории	4
I. Основные положения	5
II. Перечень и сведения о площади образуемых земельных участков, в том числе возможные способы их образования, а также вид разрешенного использования образуемых земельных участков в соответствии с проектом планировки территории	5
III. Перечень и сведения о площади образуемых земельных участков, которые будут отнесены к территориям общего пользования или имуществу общего пользования, в том числе в отношении которых предполагаются резервирование и (или) изъятие для государственных или муниципальных нужд	8
IV. Вид разрешенного использования образуемых земельных участков в соответствии с проектом планировки территории	8
V. Целевое назначение лесов, вид (виды) разрешенного использования лесного участка, количественные и качественные характеристики лесного участка, сведения о нахождении лесного участка в границах особо защитных участков лесов (в случае, если подготовка проекта межевания территории осуществляется в целях определения местоположения границ образуемых и (или) изменяемых лесных участков).....	8
VI. Сведения о границах территории, в отношении которой утвержден проект межевания.....	9

Состав документации по планировке территории

№ п/п	Наименование документа	Примечание
1	2	3
1	Основная часть проекта межевания территории. Текстовая часть.	
1.1	Основная часть проекта межевания территории. Чертежи межевания территории:	
1.2	Чертеж проекта межевания территории	М 1:300
2	Материалы по обоснованию проекта межевания территории	
2.2	Чертеж границ существующих земельных участков; Чертеж границ зон с особыми условиями использования территорий; Чертеж местоположение существующих объектов капитального строительства;	М 1:300
2.3	Чертеж границ особо охраняемых природных территорий;	Схема не подготавливается. В границах территории, в отношении которой осуществляется подготовка проекта планировки отсутствуют особо охраняемые природные территории (письмо администрации рабочего поселка Мошково Новосибирской области от 27.07.2022 № 1348)
2.4	Чертеж границ территорий объектов культурного наследия.	Схема не подготавливается. В границах территории, в отношении которой осуществляется подготовка проекта планировки отсутствуют объекты культурного наследия (письмо администрации рабочего поселка Мошково Новосибирской области от 27.07.2022 № 1348)
2.5	Чертеж границ лесничеств, участковых лесничеств, лесных кварталов, лесотаксационных выделов или частей лесотаксационных выделов.	Схема не подготавливается так как территория проектирования расположена на землях населенных пунктов р.п. Мошково Мошковского района Новосибирской области.

I. Основные положения

Подготовка проекта межевания территории осуществлена применительно к части кадастрового квартала 54:18:100101, включающей земельный участок с кадастровым номером 54:18:100101:62 по адресу: Новосибирская область, Мошковский район, р.п. Мошково, ул. Гагарина д. 5а и земли, государственная собственность на которые не разграничена

На основании Постановления Администрации рабочего поселка Мошково Мошковского района Новосибирской области от 26.07.2022 № 323 «О подготовке документации по планировке территории».

Подготовка проекта межевания территории осуществляется, для определения местоположения границ, образуемого земельного участка, на котором расположено существующее жилое здание по адресу: Новосибирская область, р-н Мошковский, рп Мошково, ул. Гагарина, д 5а

При подготовке проекта межевания территории определение местоположения границ, образуемого земельного участка осуществляется в соответствии с градостроительными регламентами и Земельным Кодексом РФ.

II. Перечень и сведения о площади образуемых земельных участков, в том числе возможные способы их образования, а также вид разрешенного использования образуемых земельных участков в соответствии с проектом планировки территории

Сведения о площади образуемых земельных участков, в том числе возможные способы их образования, а также вид разрешенного использования образуемых земельных участков в соответствии с проектом планировки территории представлены в таблице № 1.

Таблица № 1

Перечень и сведения о площади образуемых земельных участков, в том числе возможные способы их образования¹

№ п/п	Кадастровый номер исходного земельного участка	Адрес исходного земельного участка	Категория земель исходного земельного участка	Вид разрешенного использования исходного земельного участка	Условный номер образуемого земельного участка	Площадь образуемого (ых) земельного участка (ов), кв. м.	Возможные способы образования земельных участков	Наименование вида разрешенного использования образуемого земельного участка
1	2	3	4	5	6	7	8	9
1	54:18:100101:62	установлено относительно ориентира, расположенного в границах участка. Почтовый адрес ориентира: обл. Новосибирская, р-н Мошковский, рп. Мошково, ул. Гагарина, дом 5а	Земли населённых пунктов	Малоэтажная многоквартирная жилая застройка (2.1.1)	:ЗУ1	1 351,15	Перераспределение земельного участка с кадастровым номером 54:18:100101:62 и земель, собственность на которые не разграничена (земли кадастрового квартала 54:18:100101)	Малоэтажная многоквартирная жилая застройка (2.1.1)
2	54:18: 100101	Новосибирская область, Мошковский район, р.п. Мошково,	Земли населённых пунктов	-		329,37		
3	54:18: 100101	Новосибирская область, Мошковский район, р.п. Мошково,	Земли населённых пунктов	-		27,46		
4	54:18: 100101	Новосибирская область, Мошковский район, р.п. Мошково,	Земли населённых пунктов	-		127,45		

¹ Указывается проектная площадь образуемых земельных участков, вычисленная с использованием технологических и программных средств. Значение площади земельного участка может быть округлено и уточнено при проведении кадастровых работ не более чем на десять процентов.

5	54:18: 100101	Новосибирская область, Мошковский район, р.п. Мошково,	Земли населённых пунктов	-		4,50		
Общая площадь образуемого земельного участка: ЗУ1						1836,93		

III. Перечень и сведения о площади образуемых земельных участков, которые будут отнесены к территориям общего пользования или имуществу общего пользования, в том числе в отношении которых предполагаются резервирование и (или) изъятие для государственных или муниципальных нужд

Образуемые земельные участки, в отношении которых предполагается резервирование и (или) изъятие для государственных или муниципальных нужд, отсутствуют.

Образуемые земельные участки, которые будут отнесены к территориям общего пользования или имуществу общего пользования, отсутствуют.

IV. Вид разрешенного использования образуемых земельных участков в соответствии с проектом планировки территории

Виды разрешенного использования образуемых земельных участков установлены проектом планировки территории в соответствии с классификатором видов разрешенного использования земельных участков, утвержденным приказом Федеральной службы Государственной регистрации, кадастра и картографии от 10.11.2020 № П/0412 «Об утверждении классификатора видов разрешенного использования земельных участков»

Таблица № 2

Вид	Описание	Код
1	2	3
Малоэтажная многоквартирная жилая застройка	размещение малоэтажного многоквартирного жилого дома (дом, пригодный для постоянного проживания, высотой до 4 этажей, включая мансардный); разведение декоративных и плодовых деревьев, овощных и ягодных культур; размещение индивидуальных гаражей и иных вспомогательных сооружений; обустройство спортивных и детских площадок, площадок отдыха; размещение объектов обслуживания жилой застройки во встроенных, пристроенных и встроенно-пристроенных помещениях малоэтажного многоквартирного дома, если общая площадь таких помещений в малоэтажном многоквартирном доме не составляет более 15% общей площади помещений дома	2.1.1

V. Целевое назначение лесов, вид (виды) разрешенного использования лесного участка, количественные и качественные характеристики лесного участка, сведения о нахождении лесного участка в границах особо защитных участков лесов (в случае, если подготовка проекта межевания территории осуществляется в целях определения местоположения границ образуемых и (или) изменяемых лесных участков)

Проектом межевания территории образование лесных участков не предусматривается.

VI. Сведения о границах территории, в отношении которой утвержден проект межевания

Таблица № 3

Перечень координаты характерных точек границ территории, в отношении которой утвержден проект межевания территории

Система координат: МСК НСО, зона 4

Номер точки	X	Y
1	517389.21	4241539.96
2	517388.69	4241539.02
3	517388.16	4241537.62
4	517387.65	4241536.77
5	517390.23	4241536.25
6	517427.90	4241517.84
7	517428.67	4241520.91
8	517428.65	4241524.34
9	517428.04	4241526.65
10	517426.52	4241529.32
11	517404.90	4241543.00
12	517402.07	4241544.68
13	517401.46	4241543.86
14	517394.76	4241549.09
15	517390.61	4241542.38
16	517392.41	4241535.81
17	517400.18	4241534.24
18	517399.18	4241532.40
19	517393.02	4241533.64
20	517395.32	4241525.24
21	517393.94	4241522.68
22	517390.80	4241534.09
23	517386.68	4241534.92
24	517386.22	4241534.10
25	517386.68	4241533.31
26	517384.68	4241529.84
27	517382.45	4241525.89
28	517382.29	4241525.33
29	517380.40	4241522.08
30	517377.32	4241517.30
31	517372.20	4241520.67
32	517368.46	4241515.43
33	517384.76	4241505.65
34	517389.69	4241501.31
35	517413.00	4241489.47
1	517389.21	4241539.96

Таблица № 4

Перечень координаты характерных точек границ образуемого земельного участка: ЗУ1

Система координат: МСК НСО, зона 4

Номер точки	X	Y
1	517389.21	4241539.96
2	517388.69	4241539.02
3	517388.16	4241537.62
4	517387.65	4241536.77
5	517390.23	4241536.25
6	517427.90	4241517.84
7	517428.67	4241520.91
8	517428.65	4241524.34
9	517428.04	4241526.65
10	517426.52	4241529.32
11	517404.90	4241543.00
12	517402.07	4241544.68
13	517401.46	4241543.86
14	517394.76	4241549.09
15	517390.61	4241542.38
16	517392.41	4241535.81
17	517400.18	4241534.24
18	517399.18	4241532.40
19	517393.02	4241533.64
20	517395.32	4241525.24
21	517393.94	4241522.68
22	517390.80	4241534.09
23	517386.68	4241534.92
24	517386.22	4241534.10
25	517386.68	4241533.31
26	517384.68	4241529.84
27	517382.45	4241525.89
28	517382.29	4241525.33
29	517380.40	4241522.08
30	517377.32	4241517.30
31	517372.20	4241520.67
32	517368.46	4241515.43
33	517384.76	4241505.65
34	517389.69	4241501.31
35	517413.00	4241489.47
1	517389.21	4241539.96

ИП КРУПИН ДМИТРИЙ СЕРГЕЕВИЧ

СИБИРСКИЙ БАНК СБЕРБАНКА РОССИИ Г. НОВОСИБИРСК
р/сч. 40802810844050096912 БИК 045004641 ИНН 540862907492

Россия, 630082, Новосибирская область,
г. Новосибирск, ул. Дуси Ковальчук, д. 252, оф.3

ПРОЕКТ МЕЖЕВАНИЯ ТЕРРИТОРИИ

применительно к части кадастрового квартала 54:18:100101, включающей земельный участок с кадастровым номером 54:18:100101:62 по адресу: Новосибирская область, Мошковский район, р.п. Мошково, ул. Гагарина д. 5а и земли, государственная собственность на которые не разграничена

Основная часть проекта межевания территории.
Графическая часть.

Заказчик: Администрация Мошковского района Новосибирской области

Исполнитель: Индивидуальный предприниматель Крупин Дмитрий Сергеевич




Руководитель



Крупин Д. С.

г. Новосибирск, 2022

Состав исполнителей

№№ п/п	ФИО	Должность	Подпись
1	Генш Елена Евгеньевна	Помощник кадастрового инженера	
2	Крупин Дмитрий Сергеевич	Кадастровый инженер	
3	Сарычева Ольга Борисовна	Архитектор - градостроитель	









Состав документации по планировке территории

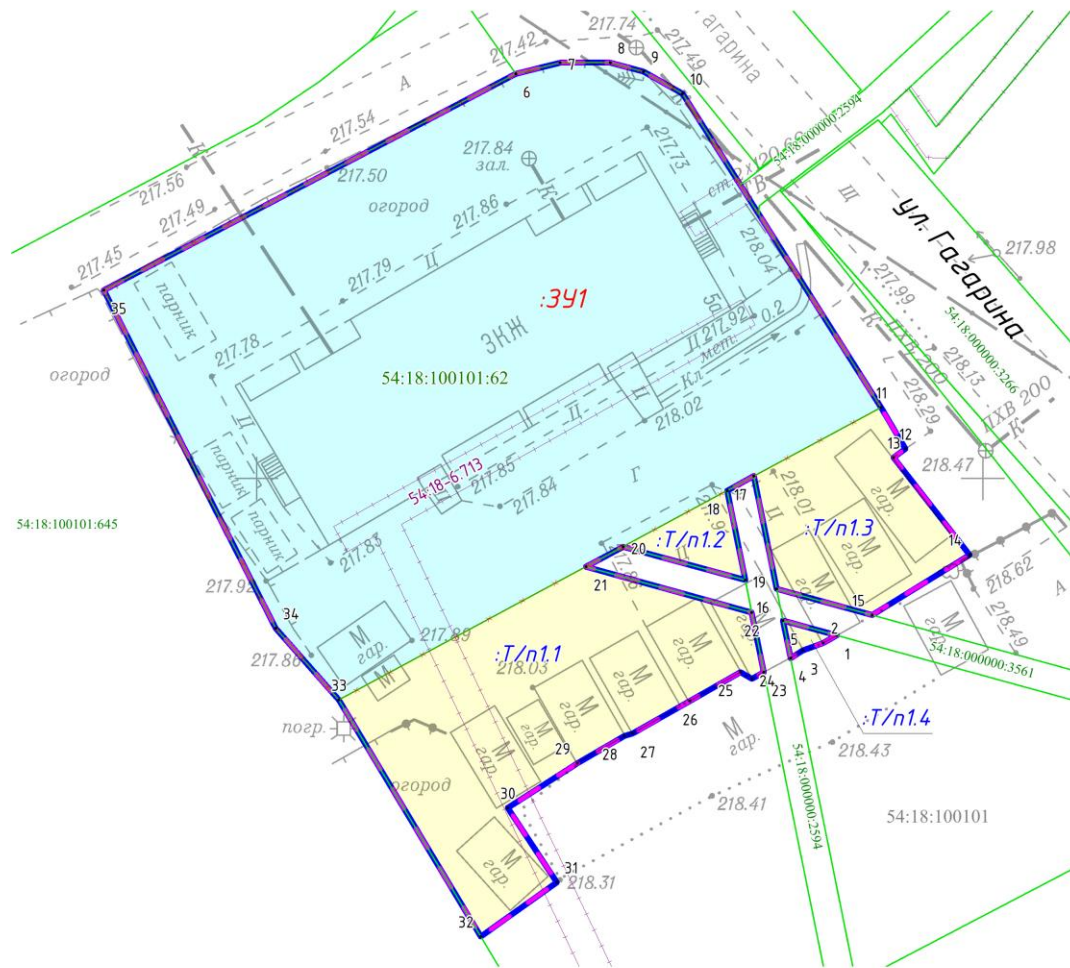
№ п/п	Наименование документа	Примечание
1	2	3
1	Основная часть проекта межевания территории. Текстовая часть.	
1.1	Основная часть проекта межевания территории. Чертежи межевания территории:	
1.2	Чертеж проекта межевания территории	М 1:300
2	Материалы по обоснованию проекта межевания территории	
2.2	Чертеж границ существующих земельных участков; Чертеж границ зон с особыми условиями использования территорий; Чертеж местоположение существующих объектов капитального строительства;	М 1:300
2.3	Чертеж границ особо охраняемых природных территорий;	Схема не подготавливается. В границах территории, в отношении которой осуществляется подготовка проекта планировки отсутствуют особо охраняемые природные территории (письмо администрации рабочего поселка Мошково Новосибирской области от 27.07.2022 № 1348)
2.4	Чертеж границ территорий объектов культурного наследия.	Схема не подготавливается. В границах территории, в отношении которой осуществляется подготовка проекта планировки отсутствуют объекты культурного наследия (письмо администрации рабочего поселка Мошково Новосибирской области от 27.07.2022 № 1348)
2.5	Чертеж границ лесничеств, участковых лесничеств, лесных кварталов, лесотаксационных выделов или частей лесотаксационных выделов.	Схема не подготавливается так как территория проектирования расположена на землях населенных пунктов р.п. Мошково Мошковского района Новосибирской области.

Чертеж проекта межевания территории

Условные обозначения

Границы

-  границы территории, в отношении которой осуществляется подготовка проекта межевания
-  границы существующих земельных участков по данным Единого государственного реестра недвижимости
-  граница изменяемого земельного участка
-  зона публичного сервитута
-  граница образуемого земельного участка
-  перераспределяемая часть 54:18:100101:62
-  перераспределяемая часть 54:18:100101
-  1 поворотные точки границ образуемого земельного участка
- 54:18:100125 кадастровый номер кадастрового квартала
- :391 условный номер образуемого земельного участка
- :T/n1.1 обозначение территории, включаемой в состав земельного участка, находящегося в государственной или муниципальной собственности
- :T/n1.2
- :T/n1.3
- :T/n1.4



Примечание:

- красные линии - отсутствуют;
- линии отступа от красных линий в целях определения мест допустимого размещения зданий, строений, сооружений - отсутствуют;
- земельные участки, в отношении которых предполагается их резервирование и (или) изъятие для государственных или муниципальных нужд - отсутствуют;
- границы планируемых элементов планировочной структуры - отсутствуют.

					Проект межевания территории применительно к части кадастрового квартала 54:18:100101, включаемой земельный участок с кадастровым номером 54:18:100101:62 по адресу: Новосибирская область, Мошковский район, д.п. Мошкова, ул. Гагарина д. 5а и земли, государственная собственность на которые не разграничена				
Изм.	Кол.	Ф.И.О.	№ док.	Подпись	Дата	Проект межевания территории. Материалы по обоснованию.	Стадия	Лист	Листов
							ПМ	1	1
Исполнитель		Сарычева О.Б.				Чертеж межевания территории М 1:300	ИП КРУПИН ДМИТРИЙ СЕРГЕЕВИЧ		
Исполнитель		Генш Е.Е.							
Н. контроль		Крупин Д.С.							

ИП КРУПИН ДМИТРИЙ СЕРГЕЕВИЧ

СИБИРСКИЙ БАНК СБЕРБАНКА РОССИИ Г. НОВОСИБИРСК
р/сч. 40802810844050096912 БИК 045004641 ИНН 540862907492

Россия, 630082, Новосибирская область,
г. Новосибирск, ул. Дуси Ковальчук, д. 252, оф.3

ПРОЕКТ МЕЖЕВАНИЯ ТЕРРИТОРИИ

применительно к части кадастрового квартала 54:18:100101, включающей земельный участок с кадастровым номером 54:18:100101:62 по адресу: Новосибирская область, Мошковский район, р.п. Мошково, ул. Гагарина д. 5а и земли, государственная собственность на которые не разграничена

Материалы по обоснованию проекта межевания территории

Графическая часть.

Заказчик: Администрация Мошковского района Новосибирской области

Исполнитель: Индивидуальный предприниматель Крупин Дмитрий Сергеевич

Руководитель



Крупин Д. С.

г. Новосибирск, 2022

Состав документации по планировке территории

№ п/п	Наименование документа	Примечание
1	2	3
1	Основная часть проекта межевания территории. Текстовая часть.	
1.1	Основная часть проекта межевания территории. Чертежи межевания территории:	
1.2	Чертеж проекта межевания территории	М 1:300
2	Материалы по обоснованию проекта межевания территории	
2.2	Чертеж границ существующих земельных участков; Чертеж границ зон с особыми условиями использования территорий; Чертеж местоположение существующих объектов капитального строительства;	М 1:300
2.3	Чертеж границ особо охраняемых природных территорий;	Схема не подготавливается. В границах территории, в отношении которой осуществляется подготовка проекта планировки отсутствуют особо охраняемые природные территории (письмо администрации рабочего поселка Мошково Новосибирской области от 27.07.2022 № 1348)
2.4	Чертеж границ территорий объектов культурного наследия.	Схема не подготавливается. В границах территории, в отношении которой осуществляется подготовка проекта планировки отсутствуют объекты культурного наследия (письмо администрации рабочего поселка Мошково Новосибирской области от 27.07.2022 № 1348)
2.5	Чертеж границ лесничеств, участков лесничеств, лесных кварталов, лесотаксационных выделов или частей лесотаксационных выделов.	Схема не подготавливается так как территория проектирования расположена на землях населенных пунктов р.п. Мошково Мошковского района Новосибирской области.

Чертеж границ существующих земельных участков
Чертеж границ зон с особыми условиями использования территорий
Чертеж местоположения существующих объектов капитального строительства

Условные обозначения

Границы

- границы территории, в отношении которой осуществляется подготовка проекта межевания
- границы существующих земельных участков по данным Единого государственного реестра недвижимости

Объекты капитального строительства

- существующие жилые ОКС
- существующие нежилые ОКС

Объекты транспортной инфраструктуры

- улицы

Границы зон с особыми условиями использования территории, утвержденные в установленном порядке

- охранные зоны искусственных объектов по данным Единого государственного реестра недвижимости

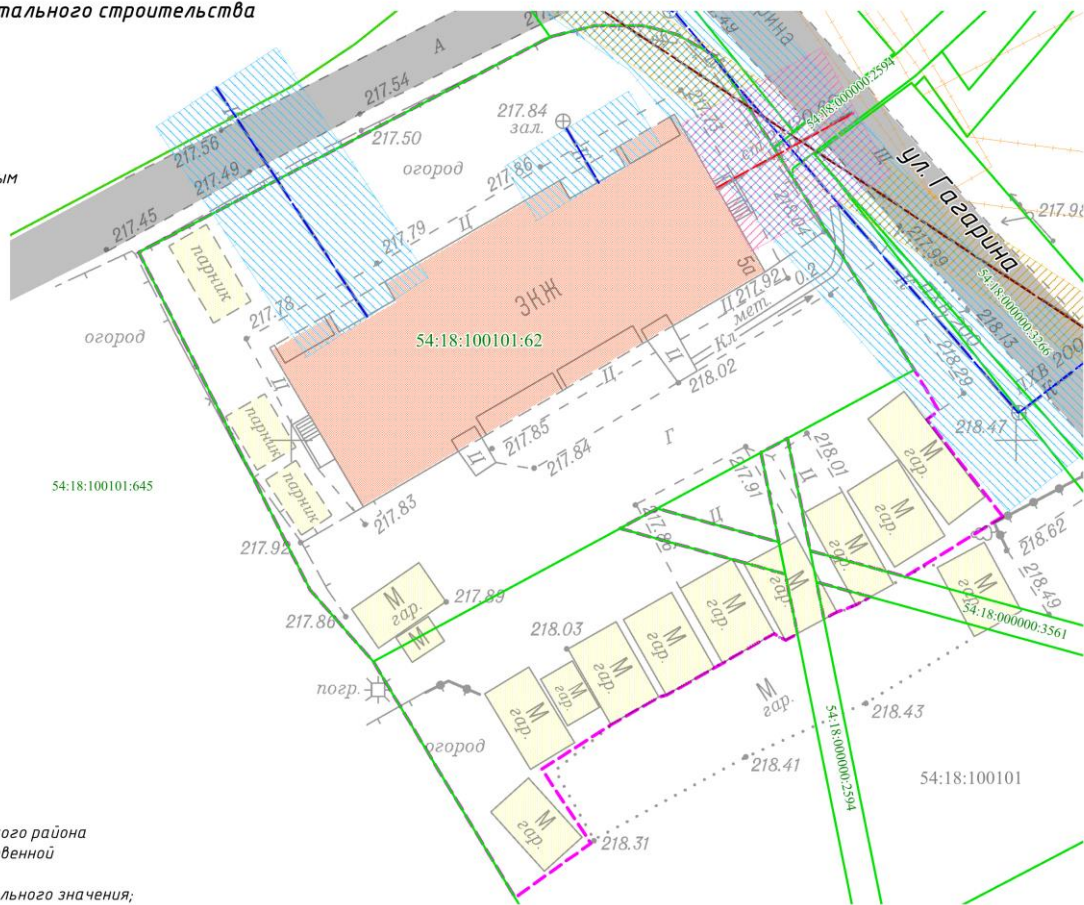
Границы зон с особыми условиями использования территории (нормативные)

- охрannая зона сетей канализации, 5 м от оси в каждую сторону
- охрannая зона скабеля связи, 2 м от оси в каждую сторону
- охрannая зона сетей тепловодоснабжения, 5 м от оси в каждую сторону

Примечание:

Согласно ответа Администрации рабочего поселка Мошково Мошковского района Новосибирской области от 27.07.2022г № 1348 в границах и непосредственной близости к данной территории отсутствуют:

- территории традиционного природопользования местного и регионального значения;
- полигонов ТБО и их санитарной зоны;
- скотомогильники, диометрические ямы и сибиреязвенные захоронения, в том числе законсервированных и их санитарно-защитных зон
- границы зон затопления, подтопления;
- промышленных объектов производств и (или) их комплексов, а также санитарно - защитных зон;
- пунктов наблюдения за состоянием окружающей среды, ее загрязнением и границ их охрannой зоны;
- водозаборов подземных вод в районе проектирования объекта и их санитарных зонах;
- приаэродромной территории;
- иных зон с особыми условиями территорий в границах проектирования объектов;
- зон охраны первого, второго, третьего поясов источников хозяйственно - питьевого водоснабжения.



					<p>Проект межевания территории применительно к части кадастрового квартала 54:18:100101, выделенный земельный участок с кадастровым номером 54:18:100101:62 по адресу: Новосибирская область, Мошковский район, п.п. Мошково, ул. Гагарина д. 5а и земли государственная собственность на которые не разграничена</p>				
Изм.	Кол.	Ф.И.О.	№ док.	Подпись	Дата	<p>Проект межевания территории. Материалы по обоснованию.</p>	Стадия	Лист	Листов
							ПМ	1	1
Исполнитель					Сарычева О.Б.				
Исполнитель					Генш Е.Е.				
Н. контроль					Крупин Д.С.				
<p>Чертеж границ существующих земельных участков Чертеж границ зон с особыми условиями использования территории. Чертеж местоположения существующих объектов капитального строительства, М 1:300</p>						<p>ИП КРУПИН ДМИТРИЙ СЕРГЕЕВИЧ</p>			



ВНИМАНИЕ КОНКУРС!!!

На территории области реализуется ведомственная целевая программа «Развитие торговли на территории Новосибирской области», одним из основных мероприятий которой является предоставление субсидий хозяйствующим субъектам, осуществляющим торговую деятельность на территории Новосибирской области, на компенсацию части транспортных расходов по доставке товаров первой необходимости в отдаленные села, начиная с 11 километра от районных центров.

В 2022 году на предоставление субсидии предусмотрено 21 000,0 тыс. рублей, дополнительно выделено 3 000,0 тыс. рублей.

Приказом Минпромторга НСО от 06.10.2022 № 320 установлен срок с **24 октября по 8 ноября 2022 года** включительно для подачи заявок участниками конкурса по определению получателей субсидий за счет средств областного бюджета Новосибирской области на компенсацию части транспортных расходов **за 3 квартал 2022 года** по доставке товаров первой необходимости в отдаленные села, начиная с 11 километра от районных центров.

Субсидия предоставляется в соответствии с Порядком предоставления за счет средств областного бюджета Новосибирской области субсидий хозяйствующим субъектам, осуществляющим торговую деятельность на территории Новосибирской области, на компенсацию части транспортных расходов по доставке товаров первой необходимости в отдаленные села, начиная с 11 километра от районных центров (далее - Порядок), утвержденным постановлением Правительства Новосибирской области от 23.04.2012 № 212-п.

Объявление о проведении отбора хозяйствующих субъектов для предоставления субсидии, Порядок предоставления субсидии, иные информационные материалы размещены на официальном сайте Минпромторга НСО : <http://minrpp.nso.ru/page/4846>.

Пакет документов заявителем предоставляется в Минпромторг НСО (бокс для приема корреспонденции в Минпромторг НСО на 1 этаже в холле здания ул. Кирова,3) с понедельника по пятницу кроме выходных и праздничных дней с 09 часов 00 минут до 12 часов 30 минут и с 13 часов 30 минут до 16 часов 00 минут, время местное.

ИЗВЕЩЕНИЕ о принятии акта об утверждении результатов определения кадастровой стоимости и порядке рассмотрения заявлений об исправлении ошибок, допущенных при определении кадастровой стоимости



Департамент имущества и земельных отношений Новосибирской области информирует о принятии акта об утверждении результатов определения кадастровой стоимости земельных участков на территории Новосибирской области, приказ от 20.10.2022 № 3017 «Об утверждении результатов определения кадастровой стоимости земельных участков на территории Новосибирской области и среднего уровня кадастровой стоимости по муниципальным районам и городским округам Новосибирской области».

Указанный приказ и приложения к нему опубликованы в сетевом издании «Официальный интернет-портал правовой информации Новосибирской области» www.nsopravo.ru от 28.10.2022, а также размещены на сайте департамента имущества и земельных отношений Новосибирской области в разделе Деятельность/Государственная кадастровая оценка.

Акт об утверждении результатов определения кадастровой стоимости вступает в силу по истечении одного месяца после дня его обнародования (официального опубликования).

Статьями 20 и 21 Федерального закона от 03.07.2016 № 237-ФЗ «О государственной кадастровой оценке» предусмотрена возможность обращения юридических и физических лиц, а также органов государственной власти и органов местного самоуправления непосредственно к бюджетному учреждению, проводившему государственную кадастровую оценку.

Государственное бюджетное учреждение Новосибирской области «Новосибирский центр кадастровой оценки и инвентаризации» (ГБУ НСО «ЦКО и БТИ», адрес: 630004, Новосибирская область, г. Новосибирск, ул. Сибирская, 15; электронная почта: kanc@noti.ru) (далее - бюджетное учреждение):

- осуществляет предоставление разъяснений, связанных с определением кадастровой стоимости;

- рассматривает заявления об исправлении ошибок, допущенных при определении кадастровой стоимости.

Заявление об исправлении ошибок, допущенных при определении кадастровой стоимости, должно содержать:

1) фамилию, имя и отчество (последнее - при наличии) физического лица, полное наименование юридического лица, номер телефона для связи с заявителем, почтовый адрес и адрес электронной почты (при наличии) лица, подавшего заявление об исправлении ошибок, допущенных при определении кадастровой стоимости;

2) кадастровый номер объекта недвижимости (объектов недвижимости), в отношении которого подается заявление об исправлении ошибок, допущенных при определении кадастровой стоимости;

3) указание на содержание ошибок, допущенных при определении кадастровой стоимости, с указанием (при необходимости) номеров страниц (разделов) отчета, на которых находятся такие ошибки, а также обоснование отнесения соответствующих сведений, указанных в отчете, к ошибочным сведениям.

К заявлению об исправлении ошибок, допущенных при определении кадастровой стоимости, по желанию заявителя могут быть приложены документы, подтверждающие наличие указанных ошибок, а также иные документы, содержащие сведения о характеристиках объекта недвижимости.

Способы подачи заявлений об исправлении ошибок, допущенных при определении кадастровой стоимости:

- почтовым отправлением в адрес бюджетного учреждения: ГБУ НСО «ЦКО и БТИ» 630004, Новосибирская область, г. Новосибирск, ул. Сибирская, 15;

- на адрес электронной почты: kanc@noti.ru, declar@noti.ru;

- непосредственно при личном обращении в бюджетное учреждение по адресу: г. Новосибирск, ул. Сибирская, 15 (время приема: пн.-чт. с 8:00 до 17:00, пт. с 8:00 до 16:00, перерыв на обед 12:00-12:48).

Контактные телефоны: 221-35-12, 221-81-18, 217-22-04, сайт: www.noti.ru.

Бюджетное учреждение рассматривает заявление об исправлении ошибок в течение тридцати календарных дней со дня его поступления.

По итогам рассмотрения заявления об исправлении ошибок, допущенных при определении кадастровой стоимости, бюджетным учреждением принимается одно из следующих решений:

1) об удовлетворении заявления и необходимости пересчета кадастровой стоимости в связи с наличием ошибок, допущенных при определении кадастровой стоимости;

2) об отказе в пересчете кадастровой стоимости, если наличие ошибок, допущенных при определении кадастровой стоимости, не выявлено.

Решение бюджетного учреждения, принятое по итогам рассмотрения заявления об исправлении ошибок, допущенных при определении кадастровой стоимости, может быть оспорено в суде в порядке административного судопроизводства.

Форма заявления об исправлении ошибок, допущенных при определении кадастровой стоимости, и требования к его заполнению, утверждены Приказом Росреестра от 06.08.2020 N П/0286.

Образец заявления представлен на официальном сайте бюджетного учреждения по адресу <https://noti.ru/ocenka1/>.

Извещение о результатах аукциона



В соответствии с постановлением администрации рабочего поселка Мошково Мошковского района Новосибирской области от 29.09.2022 № 523 администрация рабочего поселка Мошково Мошковского района Новосибирской области 02 ноября 2022 (в 14-30) провела аукцион на право заключения договоров аренды земельных участков:

Лот № 1. Земельный участок с кадастровым номером: 54:18:100103:418, имеющего местоположение: Новосибирская область, Мошковский район, р.п.Мошково, микрорайон, «Черемушки», ул.Корчагина, д. 1, общая площадь – 709 кв.м., категория земель – земли населенных пунктов, разрешенное использование – для индивидуального жилищного строительства. Обременения отсутствуют. Ограничения использования земельного участка – не установлены.

Аукцион по лоту № 1 признать несостоявшимся по причине отсутствия участников аукциона.

Лот № 2. Земельный участок с кадастровым номером: 54:18:100301:309, имеющий местоположение: Российская Федерация, Новосибирская область, Мошковский район, р.п. Мошково, ул.Зеленая, д. 24/1, общая площадь – 1000 кв.м., категория земель – земли населенных пунктов, разрешенное использование – строительство индивидуального жилого дома. Обременения отсутствуют. Ограничения использования земельного участка – на часть участка установлена ЗОУИТ 54:18-6.847 (Охранная зона ВЛ-10 кВ отпайка на ТП 5М-61 по ул.Зеленая).

Договор аренды земельного участка будет заключен с единственным участником аукциона.

Учредитель — администрация рабочего поселка Мошково Мошковского района Новосибирской области Телефон: 8(38348) 21-188 Факс: 8(38348) 21-188 Email: possovet_moshkovo@mail.ru Веб-сайт: http://www.adm-moshkovo.nso.ru Для писем: 633131, Новосибирская область, Мошковский район, р.п.Мошково, ул.Советская, 9	Редакционный совет: Луференко Д.М., Петухова Т.С., Экстрин А.А., Гореликова Г.В., Сергеева И.В. Основана: постановлением администрации р.п.Мошково от 25.03.2014 № 118; Тираж 200 экземпляров; Газета распространяется бесплатно. Все выпуски газеты можно найти на официальном сайте администрации р.п.Мошково Мошковского района Новосибирской области http://www.adm-moshkovo.nso.ru/page/gazeta	ТЕЛЕФОНЫ ЭКСТРЕННЫХ СЛУЖБ	
		Пожарная охрана	8-383-48-21-101
		Полиция	8-383-48-21-102
		Скорая помощь	8-383-48-21-103
		ЕДДС	8-383-48-21-655
		Электросети	8-383-48-21-196
		Газовые службы	8-383-48-21-527
	8-383-48-23-278		